



Группа компаний

Стройтрансгаз

**ВНЕСЕНИЕ ИЗМЕНЕНИЙ
В ДОКУМЕНТАЦИЮ ПО ПЛАНИРОВКЕ ТЕРРИТОРИИ**

«СТРОИТЕЛЬСТВО БАГАЕВСКОГО ГИДРОУЗЛА НА Р. ДОН»

**ПРОЕКТ МЕЖЕВАНИЯ ТЕРРИТОРИИ
МАТЕРИАЛЫ ПО ОБОСНОВАНИЮ ПРОЕКТА МЕЖЕВАНИЯ ТЕРРИТОРИИ**

РОСТОВСКАЯ ОБЛАСТЬ, ОКТЯБРЬСКИЙ РАЙОН,
БЕССЕРГЕНЕВСКОЕ СЕЛЬСКОЕ ПОСЕЛЕНИЕ

ТОМ 43

03-16-ОК-ДПТ-ПМТ-МО.5



Первый заместитель генерального
директора – руководитель дирекции БГУ

Тямушкин Ю.Р.

2024 г.

Общество с ограниченной ответственностью
«Азимут»

Заказчик: АО «Стройтрансгаз»

ВНЕСЕНИЕ ИЗМЕНЕНИЙ
В ДОКУМЕНТАЦИЮ ПО ПЛАНИРОВКЕ ТЕРРИТОРИИ
«СТРОИТЕЛЬСТВО БАГАЕВСКОГО ГИДРОУЗЛА НА Р. ДОН»

ПРОЕКТ МЕЖЕВАНИЯ ТЕРРИТОРИИ
МАТЕРИАЛЫ ПО ОБОСНОВАНИЮ ПРОЕКТА МЕЖЕВАНИЯ ТЕРРИТОРИИ

РОСТОВСКАЯ ОБЛАСТЬ, ОКТЯБРЬСКИЙ РАЙОН,
БЕССЕРГЕНЕВСКОЕ СЕЛЬСКОЕ ПОСЕЛЕНИЕ

ТОМ 43

03-16-ОК-ДПТ-ПМТ-МО.5

Директор



Куликов А.Д.

2024 г

Внесение изменений в документацию по планировке территории
«Строительство Багаевского гидроузла на р. Дон»

Состав документации по планировке территории

№ тома, части	Шифр	Наименование	Примечание
ПРОЕКТ ПЛАНИРОВКИ ТЕРРИТОРИИ			
Основная часть			
Положение о размещении площадных объектов			
ТОМ 1 начало	03-16-ОК-ДПТ-ППТ-ОЧ.1	Проект планировки территории. Основная часть. Положение о размещении площадных объектов	
ТОМ 1 окончание	03-16-ОК-ДПТ-ППТ-ОЧ.1	Проект планировки территории. Основная часть. Положение о размещении площадных объектов	
Графическая часть			
ТОМ 2	03-16-ОК-ДПТ-ППТ-ОЧ.2	Проект планировки территории. Основная часть. Графическая часть. Ростовская область. Багаевский район. Манычское сельское поселение	
ТОМ 3	03-16-ОК-ДПТ-ППТ-ОЧ.3	Проект планировки территории. Основная часть. Графическая часть. Ростовская область. Багаевский район. Багаевское сельское поселение	
ТОМ 4	03-16-ОК-ДПТ-ППТ-ОЧ.4	Проект планировки территории. Основная часть. Графические материалы. Ростовская область. Багаевский район. Елkinsкое сельское поселение	
ТОМ 5	03-16-ОК-ДПТ-ППТ-ОЧ.5	Проект планировки территории. Основная часть. Графическая часть. Ростовская область. Багаевский район. Ажиновское сельское поселение	
ТОМ 6	03-16-ОК-ДПТ-ППТ-ОЧ.6	Проект планировки территории. Основная часть. Графическая часть. Ростовская область. Октябрьский район. Бессергеновское сельское поселение	
ТОМ 7	03-16-ОК-ДПТ-ППТ-ОЧ.7	Проект планировки территории. Основная часть. Графическая часть. Ростовская область. Усть-Донецкий район. Мелиховское сельское поселение	
ТОМ 8	03-16-ОК-ДПТ-ППТ-ОЧ.8	Проект планировки территории. Основная часть. Графическая часть. Ростовская область. Усть-Донецкий район. Пухляковское сельское поселение	
ТОМ 9	03-16-ОК-ДПТ-ППТ-ОЧ.9	Проект планировки территории. Основная часть. Графическая часть. Ростовская область. Усть-Донецкий район. Раздорское сельское поселение	
ТОМ 10	03-16-ОК-ДПТ-ППТ-ОЧ.10	Проект планировки территории. Основная часть. Графические материалы. Ростовская область. Семикаракорский район. Сусатское сельское поселение	
ТОМ 11	03-16-ОК-ДПТ-ППТ-ОЧ.11	Проект планировки территории. Основная часть. Графическая часть. Ростовская область. Семикаракорский район. Семикаракорское городское поселение	
ТОМ 12	03-16-ОК-ДПТ-ППТ-ОЧ.12	Проект планировки территории. Основная часть. Графическая часть. Ростовская область. Семикаракорский район. Кочетовское сельское поселение	

Взам. инв. №	
Подпись и дата	
Инв. № подл.	

						03-16-ОК-ДПТ-СП		
Изм.	Кол.уч	Лист	№док	Подп.	Дата	Состав документации по планировке территории		
Директор	Куликов				06.2024			
Разработал	Дроваль				06.2024			
Н. контроль	Надолинский				06.2024			
						Стадия	Лист	Листов
						П	1	6
						ООО «Азимут»		

*Внесение изменений в документацию по планировке территории
«Строительство Багаевского гидроузла на р. Дон»*

№ тома, части	Шифр	Наименование	Примечание
ТОМ 13	03-16-ОК-ДПТ-ППТ-ОЧ.13	Проект планировки территории. Основная часть. Графическая часть. Ростовская область. Усть-Донецкий район. Крымское сельское поселение	
Материалы по обоснованию			
<i>Пояснительная записка</i>			
ТОМ 14	03-16-ОК-ДПТ-ППТ-МО.1	Проект планировки территории. Материалы по обоснованию проекта планировки территории. Пояснительная записка	
<i>Графические материалы</i>			
ТОМ 15 Книга 1	03-16-ОК-ДПТ-ППТ-МО.2	Проект планировки территории. Материалы по обоснованию проекта планировки территории. Графическая часть. Ростовская область. Багаевский район. Манычское сельское поселение	
ТОМ 15 Книга 2	03-16-ОК-ДПТ-ППТ-МО.3	Проект планировки территории. Материалы по обоснованию проекта планировки территории. Графическая часть. Ростовская область. Багаевский район. Манычское сельское поселение	
ТОМ 16 Книга 1	03-16-ОК-ДПТ-ППТ-МО.4	Проект планировки территории. Материалы по обоснованию проекта планировки территории. Графическая часть. Ростовская область. Багаевский район. Багаевское сельское поселение	
ТОМ 16 Книга 2 начало	03-16-ОК-ДПТ-ППТ-МО.5	Проект планировки территории. Материалы по обоснованию проекта планировки территории. Графическая часть. Ростовская область. Багаевский район. Багаевское сельское поселение	
ТОМ 16 Книга 2 окончание	03-16-ОК-ДПТ-ППТ-МО.5	Проект планировки территории. Материалы по обоснованию проекта планировки территории. Графическая часть. Ростовская область. Багаевский район. Багаевское сельское поселение	
ТОМ 16 Книга 3	03-16-ОК-ДПТ-ППТ-МО.6	Проект планировки территории. Материалы по обоснованию проекта планировки территории. Графическая часть Ростовская область. Багаевский район. Багаевское сельское поселение	
ТОМ 17	03-16-ОК-ДПТ-ППТ-МО.7	Проект планировки территории. Материалы по обоснованию проекта планировки территории. Графическая часть. Ростовская область. Багаевский район. Елkinsкое сельское поселение	
ТОМ 18	03-16-ОК-ДПТ-ППТ-МО.8	Проект планировки территории. Материалы по обоснованию проекта планировки территории. Графическая часть. Ростовская область. Багаевский район. Ажиновское сельское поселение	
ТОМ 19 Книга 1	03-16-ОК-ДПТ-ППТ-МО.9	Проект планировки территории. Материалы по обоснованию проекта планировки территории. Графическая часть. Ростовская область. Октябрьский район. Бессергеновское сельское поселение	

Изм. № подл.	Подпись и дата	Взам. инв. №

						03-16-ОК-ДПТ-СП	Лист
							2
Изм.	Кол.уч	Лист	№док	Подп.	Дата		

*Внесение изменений в документацию по планировке территории
«Строительство Багаевского гидроузла на р. Дон»*

№ тома, части	Шифр	Наименование	Примечание
ТОМ 19 Книга 2	03-16-ОК-ДПТ-ППТ-МО.10	Проект планировки территории. Материалы по обоснованию проекта планировки территории. Графическая часть. Ростовская область. Октябрьский район. Бессергеевское сельское поселение	
ТОМ 20 Книга 1	03-16-ОК-ДПТ-ППТ-МО.11	Проект планировки территории. Материалы по обоснованию проекта планировки территории. Графическая часть. Ростовская область. Усть-Донецкий район. Мелиховское сельское поселение	
ТОМ 20 Книга 2	03-16-ОК-ДПТ-ППТ-МО.12	Проект планировки территории. Материалы по обоснованию проекта планировки территории. Графическая часть. Ростовская область. Усть-Донецкий район. Мелиховское сельское поселение	
ТОМ 21	03-16-ОК-ДПТ-ППТ-МО.13	Проект планировки территории. Материалы по обоснованию проекта планировки территории. Графическая часть. Ростовская область. Усть-Донецкий район. Пухляковское сельское поселение	
ТОМ 22 Книга 1	03-16-ОК-ДПТ-ППТ-МО.14	Проект планировки территории. Материалы по обоснованию проекта планировки территории. Графическая часть. Ростовская область. Усть-Донецкий район. Раздорское сельское поселение	
ТОМ 22 Книга 2	03-16-ОК-ДПТ-ППТ-МО.15	Проект планировки территории. Материалы по обоснованию проекта планировки территории. Графическая часть. Ростовская область. Усть-Донецкий район. Раздорское сельское поселение	
ТОМ 23	03-16-ОК-ДПТ-ППТ-МО.16	Проект планировки территории. Материалы по обоснованию проекта планировки территории. Графическая часть. Ростовская область. Семикаракорский район. Сусатское сельское поселение	
ТОМ 24 Книга 1	03-16-ОК-ДПТ-ППТ-МО.17	Проект планировки территории. Материалы по обоснованию проекта планировки территории. Графическая часть. Ростовская область. Семикаракорский район. Семикаракорское городское поселение	
ТОМ 24 Книга 2	03-16-ОК-ДПТ-ППТ-МО.18	Проект планировки территории. Материалы по обоснованию проекта планировки территории. Графическая часть. Ростовская область. Семикаракорский район. Семикаракорское городское поселение	
ТОМ 25 Книга 1	03-16-ОК-ДПТ-ППТ-МО.19	Проект планировки территории. Материалы по обоснованию проекта планировки территории. Графическая часть. Ростовская область. Семикаракорский район. Кочетовское сельское поселение	
ТОМ 25 Книга 2	03-16-ОК-ДПТ-ППТ-МО.20	Проект планировки территории. Материалы по обоснованию проекта планировки территории. Графическая часть. Ростовская область. Семикаракорский район. Кочетовское сельское поселение	

Инв. № подл.	Подпись и дата	Взам. инв. №
--------------	----------------	--------------

						03-16-ОК-ДПТ-СП	Лист
							3
Изм.	Кол.уч	Лист	№док	Подп.	Дата		

Внесение изменений в документацию по планировке территории
«Строительство Багаевского гидроузла на р. Дон»

№ тома, части	Шифр	Наименование	Примечание
ТОМ 26	03-16-ОК-ДПТ-ППТ-МО.21	Проект планировки территории. Материалы по обоснованию проекта планировки территории. Графическая часть. Ростовская область. Усть-Донецкий район. Крымское сельское поселение	
ПРОЕКТ МЕЖЕВАНИЯ ТЕРРИТОРИИ			
Основная часть			
ТОМ 27 Книга 1 начало	03-16-ОК-ДПТ-ПМТ-ОЧ.1	Проект межевания территории. Основная часть. Ростовская область. Багаевский район. Манычское сельское поселение	
ТОМ 27 Книга 1 окончание	03-16-ОК-ДПТ-ПМТ-ОЧ.1	Проект межевания территории. Основная часть. Ростовская область. Багаевский район. Манычское сельское поселение	
ТОМ 27 Книга 2	03-16-ОК-ДПТ-ПМТ-ОЧ.2	Проект межевания территории. Основная часть. Ростовская область. Багаевский район. Манычское сельское поселение	
ТОМ 28 Книга 1 начало	03-16-ОК-ДПТ-ПМТ-ОЧ.3	Проект межевания территории. Основная часть. Ростовская область. Багаевский район. Багаевское сельское поселение	
ТОМ 28 Книга 1 окончание	03-16-ОК-ДПТ-ПМТ-ОЧ.3	Проект межевания территории. Основная часть. Ростовская область. Багаевский район. Багаевское сельское поселение	
ТОМ 28 Книга 2	03-16-ОК-ДПТ-ПМТ-ОЧ.4	Проект межевания территории. Основная часть. Ростовская область. Багаевский район. Багаевское сельское поселение	
ТОМ 29	03-16-ОК-ДПТ-ПМТ-ОЧ.5	Проект межевания территории. Основная часть. Ростовская область. Багаевский район. Елкинское сельское поселение	
ТОМ 30	03-16-ОК-ДПТ-ПМТ-ОЧ.6	Проект межевания территории. Основная часть. Ростовская область. Багаевский район. Ажиновское сельское поселение	
ТОМ 31 начало	03-16-ОК-ДПТ-ПМТ-ОЧ.7	Проект межевания территории. Основная часть. Ростовская область. Октябрьский район. Бессергеновское сельское поселение	
ТОМ 31 окончание	03-16-ОК-ДПТ-ПМТ-ОЧ.7	Проект межевания территории. Основная часть. Ростовская область. Октябрьский район. Бессергеновское сельское поселение	
ТОМ 32 начало	03-16-ОК-ДПТ-ПМТ-ОЧ.8	Проект межевания территории. Основная часть. Ростовская область. Усть-Донецкий район. Мелиховское сельское поселение	
ТОМ 32 окончание	03-16-ОК-ДПТ-ПМТ-ОЧ.8	Проект межевания территории. Основная часть. Ростовская область. Усть-Донецкий район. Мелиховское сельское поселение	
ТОМ 33	03-16-ОК-ДПТ-ПМТ-ОЧ.9	Проект межевания территории. Основная часть. Ростовская область. Усть-Донецкий район. Пухляковское сельское поселение	

Изм. № подл.	Подпись и дата	Взам. инв. №

*Внесение изменений в документацию по планировке территории
«Строительство Багаевского гидроузла на р. Дон»*

№ тома, части	Шифр	Наименование	Примечание
ТОМ 34 Книга 1 начало	03-16-ОК-ДПТ-ПМТ-ОЧ.10	Проект межевания территории. Основная часть. Ростовская область. Усть-Донецкий район. Раздорское сельское поселение	
ТОМ 34 Книга 1 окончание	03-16-ОК-ДПТ-ПМТ-ОЧ.10	Проект межевания территории. Основная часть. Ростовская область. Усть-Донецкий район. Раздорское сельское поселение	
ТОМ 34 Книга 2	03-16-ОК-ДПТ-ПМТ-ОЧ.11	Проект межевания территории. Основная часть. Ростовская область. Усть-Донецкий район. Раздорское сельское поселение	
ТОМ 35	03-16-ОК-ДПТ-ПМТ-ОЧ.12	Проект межевания территории. Основная часть. Ростовская область. Семикаракорский район. Сусатское сельское поселение	
ТОМ 36	03-16-ОК-ДПТ-ПМТ-ОЧ.13	Проект межевания территории. Основная часть. Ростовская область. Семикаракорский район. Семикаракорское городское поселение	
ТОМ 37	03-16-ОК-ДПТ-ПМТ-ОЧ.14	Проект межевания территории. Основная часть. Ростовская область. Семикаракорский район. Кочетовское сельское поселение	
ТОМ 38	03-16-ОК-ДПТ-ПМТ-ОЧ.15	Проект межевания территории. Основная часть. Ростовская область. Усть-Донецкий район. Крымское сельское поселение	

Материалы по обоснованию

ТОМ 39	03-16-ОК-ДПТ-ПМТ-МО.1	Проект межевания территории. Материалы по обоснованию проекта межевания территории. Ростовская область. Багаевский район. Манычское сельское поселение	
ТОМ 40	03-16-ОК-ДПТ-ПМТ-МО.2	Проект межевания территории. Материалы по обоснованию проекта межевания территории. Ростовская область. Багаевский район. Багаевское сельское поселение	
ТОМ 41	03-16-ОК-ДПТ-ПМТ-МО.3	Проект межевания территории. Материалы по обоснованию проекта межевания территории. Ростовская область. Багаевский район. Елкинское сельское поселение	
ТОМ 42	03-16-ОК-ДПТ-ПМТ-МО.4	Проект межевания территории. Материалы по обоснованию проекта межевания территории. Ростовская область. Багаевский район. Ажиновское сельское поселение	
ТОМ 43	03-16-ОК-ДПТ-ПМТ-МО.5	Проект межевания территории. Материалы по обоснованию проекта межевания территории. Ростовская область. Октябрьский район. Бессергеновское сельское поселение	

Изм.	Кол.уч	Лист	№док	Подп.	Дата	Инв. № подл.	Подпись и дата	Взам. инв. №

03-16-ОК-ДПТ-СП

Лист

5




*Внесение изменений в документацию по планировке территории
«Строительство Багаевского гидроузла на р. Дон»*


№ тома, части	Шифр	Наименование	Примечание
ТОМ 44	03-16-ОК-ДПТ- ПМТ-МО.6	Проект межевания территории. Материалы по обоснованию проекта межевания территории. Ростовская область. Усть-Донецкий район. Мелиховское сельское поселение	
ТОМ 45	03-16-ОК-ДПТ- ПМТ-МО.7	Проект межевания территории. Материалы по обоснованию проекта межевания территории. Ростовская область. Усть-Донецкий район. Пухляковское сельское поселение	
ТОМ 46	03-16-ОК-ДПТ- ПМТ-МО.8	Проект межевания территории. Материалы по обоснованию проекта межевания территории. Ростовская область. Усть-Донецкий район. Раздорское сельское поселение	
ТОМ 47	03-16-ОК-ДПТ- ПМТ-МО.9	Проект межевания территории. Материалы по обоснованию проекта межевания территории. Ростовская область. Семикаракорский район. Сусатское сельское поселение	
ТОМ 48	03-16-ОК-ДПТ- ПМТ-МО.10	Проект межевания территории. Материалы по обоснованию проекта межевания территории. Ростовская область. Семикаракорский район. Семикаракорское городское поселение	
ТОМ 49	03-16-ОК-ДПТ- ПМТ-МО.11	Проект межевания территории. Материалы по обоснованию проекта межевания территории. Ростовская область. Семикаракорский район. Кочетовское сельское поселение	
ТОМ 50	03-16-ОК-ДПТ- ПМТ-МО.12	Проект межевания территории. Материалы по обоснованию проекта межевания территории. Ростовская область. Усть-Донецкий район. Крымское сельское поселение	

Взам. инв. №	Подпись и дата	Инв. № подл.							03-16-ОК-ДПТ-СП	Лист
									6	
Изм.	Кол.уч	Лист	№док	Подп.	Дата					

Внесение изменений в документацию по планировке территории
«Строительство Багаевского гидроузла на р. Дон»

№ п/п	Наименование документа	№ стр.
1	Содержание	9
2	Чертеж межевания территории. Материалы по обоснованию. Октябрьский район. Бессергеновское сельское поселение	10
3	Приложение 1. Экспликация существующих земельных участков, расположенных в границах разработки проекта межевания территории, предназначенной для размещения объекта капитального строительства: «Строительство Багаевского гидроузла на р. Дон»	-
4	Приложение 2. Экспликация существующих земельных участков, расположенных в границах разработки проекта межевания территории, предназначенной для размещения временных объектов на период строительства Объекта: «Строительство Багаевского гидроузла на р. Дон»	-
5	Приложение 3. Экспликация существующих объектов капитального строительства, сведения о которых содержатся в едином государственном реестре недвижимости, расположенных в границах разработки проекта межевания территории, предназначенной для размещения временных объектов на период строительства Объекта: «Строительство Багаевского гидроузла на р. Дон»	-

Взам. инв. №	Подпись и дата									
Инв. № подл.							03-16-ОК-ДПТ-ПМТ-МО.5			
	Изм.	Кол.уч	Лист	№док	Подп.	Дата				
	Директор		Куликов			06.2024	Содержание	Стадия	Лист	Листов
	Разработал		Дроваль			06.2024		П	1	1
								ООО «Азимут»		
Н. контроль		Надолинский			06.2024					



Бессергачевское сельское поселение
61:28:0600025

хутор Калинин
61:28:0030201

61:28:0000000:23393

61:28:0600025:1808

61:28-0500025:1810

61:28:0000000:23395

61:28:0000000:22698

61:28:0600025:1774

51:28:0600025:1775

61.00:0000000:85508

Линия совмещения с листом 1.2

5103:0600004:4867

61:03:0600004:4862

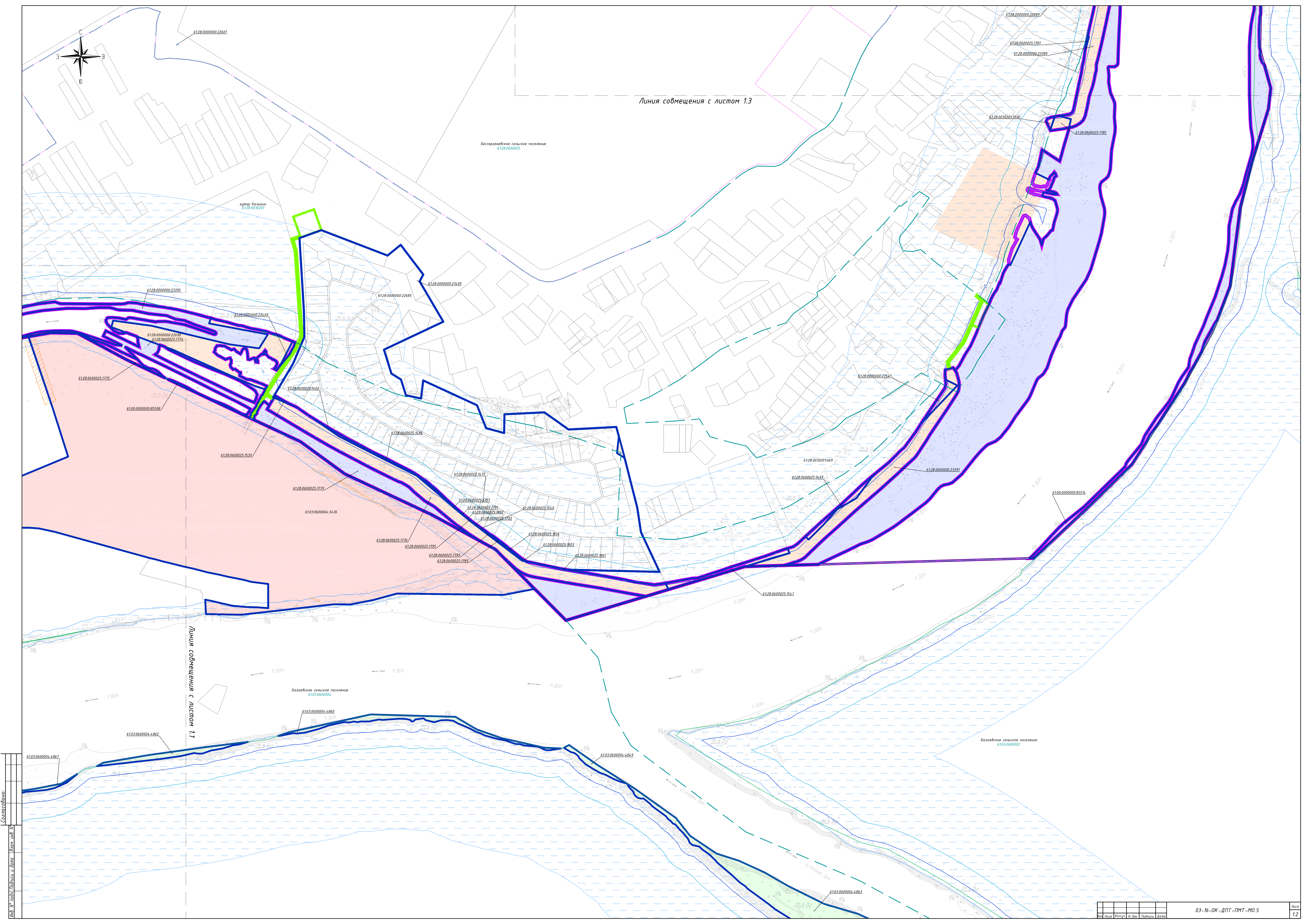
Багаевское сельское поселение
61030600004

Имя № протокола	Подпись « дата»	Взлом или №			
Согласовано:					

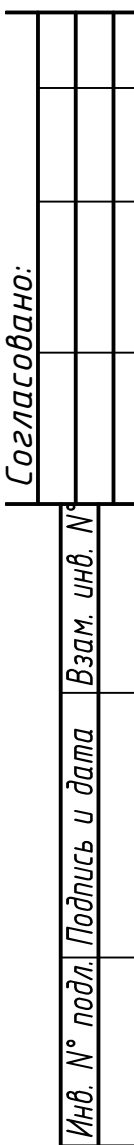
Изн	Лист	Колуч	И док	Подпись	Дата

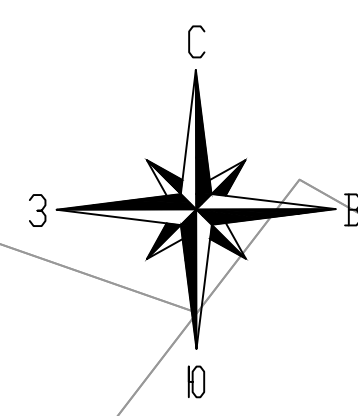
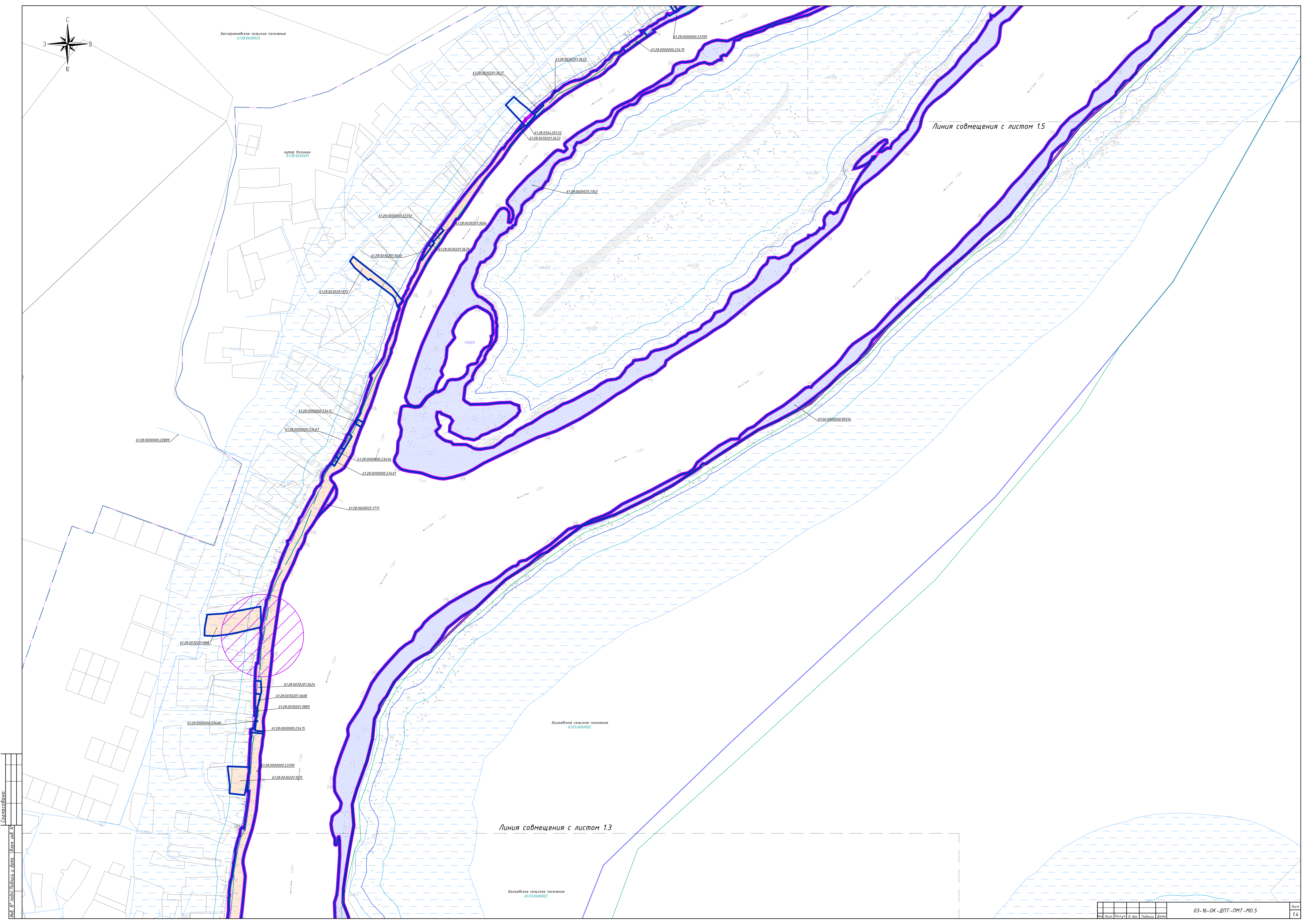
03-16-OK-ДПТ-ПМТ-МО.5

	1.1
--	-----



Имя	№ листа	Получено и дата	Взят, ижд. №
Создано			





Бесстрашевичское сельское поселение
6128.0600025

хутор Калинин
6128.0030201

Багайское сельское поселение
6103.0600002

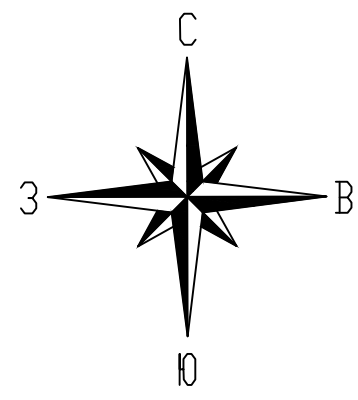
Багайское сельское поселение
6103.0600002

Линия совмещения с листом 1.5

Линия совмещения с листом 1.3

Лист № подл.	Получено и дата	Взят и дат	Итого

Имя	Адрес	Код инт.	И. дат	Подпись	Дата



Бесергенинское сельское поселение
6128.06.000025

Линия совмещения с листом 1.6

Ажиновское сельское поселение
6103.06.000002

Елжинское сельское поселение
6103.06.000002

хутор Калыч
6128.06.000025

6128.0000000.22889

6128.06.000025.1519

6128.06.000025.1503

6128.06.000025.1525

6128.06.000025.1778

6128.06.000025.1520

6128.06.000025.1518

6128.06.000025.1522

6128.06.000025.1517

6128.06.000025.1543

6128.06.000025.1783

6128.06.000025.1513

6128.06.000025.1516

6128.06.000025.1503

6128.06.000025.1524

6128.06.000025.1510

6128.06.000025.1777

6128.06.000025.1506

6128.06.000025.1502

6128.06.000025.1505

6128.06.000025.1809

6128.06.000025.1524

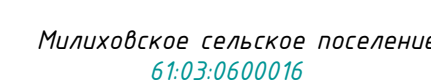
6128.0000000.23397

6128.06.000025.1763

Линия совмещения с листом 1.4

6100.0000000.85516

Имя	Лист	Код докум.	И. док.	Подпись	Дата



Бессергеевское сельское поселение
61:28:0600025

хутор Калинин
61-28-0030201

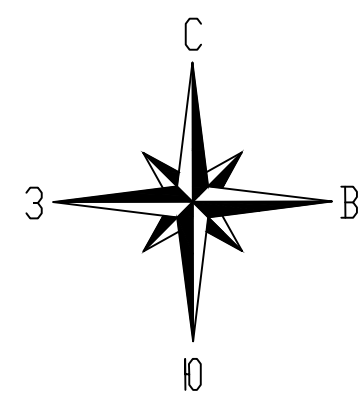
Линия совмещения с листом 1.5

Ажиновское сельское
61:03:060000

Изн	Лисов	Колуц	Н док	Подручье	Ватон

03-16-OK-ДПТ-ПМТ-МО.5

	1.6
--	-----



Милотское сельское поселение
61.03.06.00016

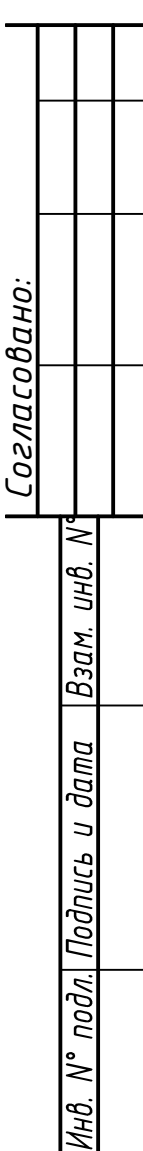
Бессергеевское сельское поселение
61.28.06.00025

Линия совмещения с листом 1.6

Изм.	Лист	Кол. лст.	И. дин.	Подпись	Дата

03-16-ОК-ДПТ-ПМТ-МО.5

Лист
1.7



Экспликация существующих земельных участков, расположенных в границах разработки проекта межевания территории, предназначенной для размещения объектов федерального значения в рамках реализации проекта: «Строительство Багаевского гидроузла на р. Дон»

№ п/п	Кадастровый номер (кадастровый квартал)	Адрес земельного участка	Правообладатель	Вид права	Категория земель	Вид разрешенного использования	Площадь земельных участков подлежащих резервированию / изъятию
1	2	3	4	5	6	7	8
1	61:28:0600025:1791	Ростовская область, р-н Октябрьский, х Калинин, ул. Институтская, №3	Российская Федерация	Собственность	Земли населённых пунктов	гидротехнические сооружения	14
2	61:28:0600025:1795	Ростовская область, р-н Октябрьский, х Калинин, ул. Институтская, №3	Российская Федерация	Собственность	Земли населённых пунктов	гидротехнические сооружения	13
3	61:28:0600025:1793	Ростовская область, р-н Октябрьский, х Калинин, ул. Институтская, №3	Российская Федерация	Собственность	Земли населённых пунктов	гидротехнические сооружения	16
4	61:28:0600025:1787	Ростовская область, р-н Октябрьский, х Калинин, ул. Институтская, №3	Российская Федерация	Собственность	Земли населённых пунктов	гидротехнические сооружения	19
5	61:28:0600025:1799	Ростовская область, р-н Октябрьский, х Калинин, ул. Институтская, №5	Российская Федерация	Собственность	Земли населённых пунктов	гидротехнические сооружения	53
6	61:28:0600025:1789	Ростовская область, р-н Октябрьский, х Калинин, ул. Институтская, №5	Российская Федерация	Собственность	Земли населённых пунктов	гидротехнические сооружения	67
7	61:28:0600025:1803	Ростовская область, р-н Октябрьский, х Калинин, ул. Институтская, №9	Российская Федерация	Собственность	Земли населённых пунктов	гидротехнические сооружения	9
8	61:28:0600025:1797	Ростовская область, Октябрьский р-н, хКалинин, Российская Федерация	Российская Федерация	Собственность	Земли промышленности	Водный транспорт	113
9	61:28:0600025:1527	Ростовская область, р-н Октябрьский, Бессергеновское с/п	Российская Федерация	Собственность	Земли водного фонда	Водный транспорт	3614
10	61:28:0600025:1496	Ростовская область, р-н Октябрьский, Бессергеновское сельское поселение	Российская Федерация	Собственность	Земли населённых пунктов	гидротехнические сооружения	770
11	61:28:0600025:1814	Ростовская область, р-н Октябрьский, х Калинин, ул. Институтская, №7	Российская Федерация	Собственность	Земли населённых пунктов	Гидротехническое сооружение	126
12	61:28:0600025:1543	Российская Федерация, Ростовская область, р-н Октябрьский, с/п Бессергеновское	Российская Федерация	Собственность	Земли промышленности	водный транспорт	182
13	61:28:0600025:1533	Ростовская область, р-н Октябрьский, с/п Бессергеновское	Российская Федерация	Собственность	Земли промышленности	водный транспорт	15
14	61:28:0600025:1534	Ростовская область, р-н Октябрьский, с/п Бессергеновское	Российская Федерация	Собственность	Земли промышленности	водный транспорт	32
15	61:28:0600025:1538	Ростовская область, р-н Октябрьский, с/п Бессергеновское	Российская Федерация	Собственность	Земли промышленности	водный транспорт	8
16	61:28:0600025:1536	Ростовская область, р-н Октябрьский, с/п Бессергеновское	Российская Федерация	Собственность	Земли промышленности	водный транспорт	86
17	61:28:0600025:1537	Ростовская область, р-н Октябрьский, с/п Бессергеновское	Российская Федерация	Собственность	Земли промышленности	водный транспорт	681
18	61:28:0600025:1492	Ростовская область, р-н Октябрьский, с/п Бессергеновское	Российская Федерация	Собственность	Земли промышленности	водный транспорт	12
19	61:28:0600025:1495	Ростовская область, р-н Октябрьский, с/п Бессергеновское	Российская Федерация	Собственность	Земли промышленности	водный транспорт	147
20	61:28:0600025:1494	Ростовская область, р-н Октябрьский, с/п Бессергеновское	Российская Федерация	Собственность	Земли промышленности	водный транспорт	1623
21	61:28:0600024:498	Ростовская область, Октябрьский район, ст-ца Бессергеновская, 1100 м на северо-восток от шлюза-регулятора Новочеркасской ГРЭС, начало участка юго-восточная граница с Усть-Донецким районом, окончание гребная база олимпийского резерва	Российская Федерация	Собственность	Земли промышленности, энергетики, транспорта, связи, радиовещания, телевидения, информатики, земли для обеспечения космической деятельности, земли обороны, безопасности и земли иного специального назначения	Гидротехнические сооружения	2394

22	61:28:0600024:499	Ростовская область, Октябрьский район, ст-ца Бессергеновская, 1100 м на северо-восток от шлюза-регулятора Новочеркасской ГРЭС, начало участка юго-восточная граница с Усть-Донецким районом, окончание гребная база олимпийского резерва	Российская Федерация	Собственность	Земли промышленности, энергетики, транспорта, связи, радиовещания, телевидения, информатики, земли для обеспечения космической деятельности, земли обороны, безопасности и земли иного специального назначения	Гидротехнические сооружения	2140
23	61:28:0030201:4023	Ростовская обл, р-н Октябрьский, с/т "Дон", уч. 77	Российская Федерация	Собственность	Земли сельскохозяйственного назначения	Для садоводства	186
24	61:28:0030201:3637	Ростовская область, р-н Октябрьский, х Калинин	Российская Федерация	Собственность	Земли промышленности	гидротехнические сооружения	104
25	61:28:0030201:3600	Ростовская область, р-н Октябрьский, х Калинин	Российская Федерация	Собственность	Земли промышленности	гидротехнические сооружения	178
26	61:28:0030201:3620	Ростовская область, р-н Октябрьский, х. Калинин, ул. Центральная	Российская Федерация	Собственность	Земли населённых пунктов	Гидротехнические сооружения	152
27	61:28:0600025:1497	Ростовская область, р-н Октябрьский, хКалинин, ул Аксайская	Российская Федерация	Собственность	Земли промышленности	Гидротехнические сооружения	992
28	61:28:0600025:1541	Ростовская область, р-н Октябрьский, хКалинин, ул Зеленая	Российская Федерация	Собственность	Земли населённых пунктов	гидротехнические сооружения	1687
29	61:28:0030201:3633	Ростовская область, р-н Октябрьский, х Калинин, ул Центральная	Российская Федерация	Собственность	Земли населённых пунктов	гидротехнические сооружения	73
30	61:28:0030201:3604	Ростовская область, р-н Октябрьский, х Калинин, ул Центральная	Российская Федерация	Собственность	Земли населённых пунктов	Гидротехнические сооружения	180
31	61:28:0030201:3615	Ростовская область, р-н Октябрьский, хКалинин, ул Центральная	Российская Федерация	Собственность	Земли промышленности	Гидротехнические сооружения	231
32	61:28:0030201:3602	Ростовская область, р-н Октябрьский, х Калинин	Российская Федерация	Собственность	Земли населенных пунктов	гидротехнические сооружения	46
33	61:28:0030201:3628	Ростовская область, р-н Октябрьский, х Калинин, пер Южный	Российская Федерация	Собственность	Земли населенных пунктов	гидротехнические сооружения	33
34	61:28:0030201:3622	Ростовская область, р-н Октябрьский, х. Калинин, ул. Центральная	Российская Федерация	Собственность	Земли населенных пунктов	Гидротехнические сооружения	11
35	61:28:0030201:3608	Ростовская область, р-н Октябрьский, х Калинин, ул Набереж	Российская Федерация	Собственность	Земли населенных пунктов	Гидротехнические сооружения	200
36	61:28:0030201:3624	Ростовская область, р-н Октябрьский, х. Калинин, ул. Набережная	Российская Федерация	Собственность	Земли населенных пунктов	Гидротехнические сооружения	271
37	61:28:0030201:3639	Ростовская область, р-н Октябрьский, х Калинин, ул Центральная	Российская Федерация	Собственность	Земли населённых пунктов	гидротехнические сооружения	69
38	61:28:0000000:23135	61, р-н Октябрьский, Ростовская область, р-н Октябрьский, Бессергеновское сельское поселение	Российская Федерация	Собственность	Земли водного фонда	Водный транспорт	11127
39	61:28:0600025:1540	Ростовская область, р-н Октябрьский, с/п Бессергеновское	Российская Федерация	Собственность	Земли населённых пунктов	Гидротехнические сооружения	16
40	61:28:0600025:1539	Ростовская область, р-н Октябрьский, с/п Бессергеновское	Российская Федерация	Собственность	Земли населённых пунктов	Гидротехнические сооружения	70
41	61:28:0600025:1801	Ростовская область, Октябрьский район, Бессергеновское сельское поселение, х. Калинин в районе ул. Юности напротив д №13-11 и ул. Донская д. №1-20	Российская Федерация	Собственность	Земли населённых пунктов	Гидротехнические сооружения	3
42	61:28:0600025:1802	Ростовская область, Октябрьский район, Бессергеновское сельское поселение, х. Калинин в районе ул. Юности напротив д №13-11 и ул. Донская д. №1-20	Российская Федерация	Собственность	Земли населённых пунктов	Гидротехнические сооружения	127
43	61:28:0030201:3887	Российская Федерация, Ростовская область, Октябрьский район, Бессергеновское сельское поселение	Российская Федерация	Собственность	Земли водного фонда	Водный транспорт	66
44	61:28:0600025:1762	Ростовская область, Октябрьский район, Бессергеновское сельское поселение	Российская Федерация	Собственность	Земли водного фонда	водный транспорт	659

98	61:28:0000000:23541	Ростовская область, р-н Октябрьский, х. Калинин, ул. пляжная	Российская Федерация	Собственность	Земли населенных пунктов	Гидротехнические сооружения	817
99	61:28:0600025:1785	Ростовская область, Октябрьский район, Бессергеновское сельское поселение	Российская Федерация	Собственность	Земли населённых пунктов	Гидротехнические сооружения	702
100	61:28:0030201:3953	Российская Федерация, Ростовская обл., р-н Октябрьский, х. Калинин, ул. Центральная	Гринько Галина Владимировна	Собственность	Земли населённых пунктов	Для ведения личного подсобного хозяйства	12
101	61:28:0030201:844	Ростовская обл, р-н Октябрьский, х Калинин, ул Центральная, 218 "Б"	Корнилова Руфина Геннадьевна	не зарегистрировано	Земли населённых пунктов	Для ведения личного подсобного хозяйства	26
102	61:28:0030201:3167	Ростовская область, р-н Октябрьский, х. Калинин, ул. Центральная, 8А	Коновалова Вера Генриховна	Собственность	Земли населённых пунктов	Для ведения личного подсобного хозяйства	214
103	61:28:0000000:23529	Ростовская область, Октябрьский район, Бессергеновское сельское поселение	Российская Федерация	Собственность	Земли населённых пунктов	Гидротехнические сооружения	77
104	61:28:0600025:1808	Ростовская область, Октябрьский район, Бессергеновское сельское поселение	Российская Федерация	Собственность	Земли водного фонда	Водный транспорт	747
105	61:28:0000000:23533	Ростовская область, Октябрьский район, Бессергеновское сельское поселение	Российская Федерация	Собственность	Земли населённых пунктов	Гидротехнические сооружения	1110
106	61:28:0030201:3970	Ростовская область, Октябрьский район, Бессергеновское сельское поселение	Российская Федерация	Собственность	Земли населённых пунктов	Гидротехнические сооружения	129
107	61:28:0000000:23534	Ростовская область, Октябрьский район, Бессергеновское сельское поселение	Российская Федерация	Собственность	Земли населённых пунктов	Гидротехнические сооружения	137
108	61:28:0600025:1807	Ростовская область, Октябрьский район, Бессергеновское сельское поселение	Российская Федерация	Собственность	Земли водного фонда	Водный транспорт	835
109	61:28:0000000:23530	Ростовская область, Октябрьский район, Бессергеновское сельское поселение	Российская Федерация	Собственность	Земли населённых пунктов	Гидротехнические сооружения	314
110	61:28:0000000:23531	Ростовская область, Октябрьский район, Бессергеновское сельское поселение	Российская Федерация	Собственность	Земли населённых пунктов	Гидротехнические сооружения	214
111	61:28:0600025:1810	Ростовская область, Октябрьский район, Бессергеновское сельское поселение	Российская Федерация	Собственность	Земли водного фонда	Водный транспорт	118
112	61:28:0000000:23537	Ростовская область, Октябрьский р-н, Бессергеновское сельское поселение	Российская Федерация	Собственность	Земли населённых пунктов	Гидротехнические сооружения	144
113	61:28:0000000:23394	Российская Федерация, Ростовская область, Октябрьский район, Бессергеновское сельское поселение	Российская Федерация	Собственность	Земли населённых пунктов	Гидротехнические сооружения	11767
114	61:28:0600025:1809	Ростовская область, Октябрьский район, Бессергеновское сельское поселение	Российская Федерация	Собственность	Земли водного фонда	Водный транспорт	56
115	61:28:0030201:3968	Ростовская область, Октябрьский район, Бессергеновское сельское поселение	Российская Федерация	Собственность	Земли населённых пунктов	Гидротехнические сооружения	20
116	61:28:0600025:1812	Ростовская область, Октябрьский р-н, Бессергеновское сельское поселение	Российская Федерация	Собственность	Земли населённых пунктов	Гидротехнические сооружения	52
117	61:28:0000000:3У28	Ростовская область, Октябрьский район, Бессергеновское сельское поселение, хутор Калинин	Администрация Бессергеновского сельского поселения	Собственность	-	-	264
118	61:28:0030201:3У34	Ростовская область, Октябрьский район, Бессергеновское сельское поселение, хутор Калинин	Администрация Бессергеновского сельского поселения	Собственность	-	-	118
119	61:28:0030201:3У35	Ростовская область, Октябрьский район, Бессергеновское сельское поселение, хутор Калинин	Администрация Бессергеновского сельского поселения	Собственность	-	-	98
120	61:28:0000000:3У29	Ростовская область, Октябрьский район, Бессергеновское сельское поселение	Администрация Бессергеновского сельского поселения	Собственность	-	-	509
121	61:28:0000000:3У30	Ростовская область, Октябрьский район, Бессергеновское сельское поселение	Администрация Бессергеновского сельского поселения	Собственность	-	-	210
122	61:28:0600025:3У35	Ростовская область, Октябрьский район, Бессергеновское сельское поселение	Администрация Бессергеновского сельского поселения	Собственность	-	-	1074
123	61:28:0030201:3У17	Ростовская область, Октябрьский район, Бессергеновское сельское поселение, хутор Калинин	Администрация Бессергеновского сельского поселения	Собственность	-	-	20

124	61:28:0030201:3Y19	Ростовская область, Октябрьский район, Бессергеновское сельское поселение, хутор Калинин	Администрация Бессергеновского сельского поселения	Собственность	-	-	111
125	61:28:0600025:1502	Ростовская область, р-н Октябрьский, с/п Бессергеновское	Российская Федерация	Собственность	Земли промышленности, энергетики, транспорта, связи, радиовещания, телевидения, информатики, земли для обеспечения космической деятельности, земли обороны, безопасности и земли иного специального назначения	водный транспорт	129
126	61:28:0600025:1526	Ростовская область, р-н Октябрьский, с/п Бессергеновское	Российская Федерация	Собственность	Земли промышленности, энергетики, транспорта, связи, радиовещания, телевидения, информатики, земли для обеспечения космической деятельности, земли обороны, безопасности и земли иного специального назначения	водный транспорт	399
127	61:28:0600025:1504	Ростовская область, р-н Октябрьский, с/п Бессергеновское	Российская Федерация	Собственность	Земли промышленности, энергетики, транспорта, связи, радиовещания, телевидения, информатики, земли для обеспечения космической деятельности, земли обороны, безопасности и земли иного специального назначения	водный транспорт	27
128	61:28:0600025:1505	Ростовская область, р-н Октябрьский, с/п Бессергеновское	Российская Федерация	Собственность	Земли промышленности, энергетики, транспорта, связи, радиовещания, телевидения, информатики, земли для обеспечения космической деятельности, земли обороны, безопасности и земли иного специального назначения	водный транспорт	16
129	61:28:0600025:1506	Ростовская область, р-н Октябрьский, с/п Бессергеновское	Российская Федерация	Собственность	Земли промышленности, энергетики, транспорта, связи, радиовещания, телевидения, информатики, земли для обеспечения космической деятельности, земли обороны, безопасности и земли иного специального назначения	водный транспорт	2206
130	61:28:0600025:1507	Ростовская область, р-н Октябрьский, с/п Бессергеновское	Российская Федерация	Собственность	Земли промышленности, энергетики, транспорта, связи, радиовещания, телевидения, информатики, земли для обеспечения космической деятельности, земли обороны, безопасности и земли иного специального назначения	водный транспорт	3072
131	61:28:0600025:1508	Ростовская область, р-н Октябрьский, с/п Бессергеновское	Российская Федерация	Собственность	Земли промышленности, энергетики, транспорта, связи, радиовещания, телевидения, информатики, земли для обеспечения космической деятельности, земли обороны, безопасности и земли иного специального назначения	водный транспорт	140

140	61:28:0600025:1517	Ростовская область, р-н Октябрьский, с/п Бессергеновское	Российская Федерация	Собственность	Земли промышленности, энергетики, транспорта, связи, радиовещания, телевидения, информатики, земли для обеспечения космической деятельности, земли обороны, безопасности и земли иного специального назначения	водный транспорт	120
141	61:28:0600025:1518	Ростовская область, р-н Октябрьский, с/п Бессергеновское	Российская Федерация	Собственность	Земли промышленности, энергетики, транспорта, связи, радиовещания, телевидения, информатики, земли для обеспечения космической деятельности, земли обороны, безопасности и земли иного специального назначения	водный транспорт	30
142	61:28:0600025:1519	Ростовская область, р-н Октябрьский, с/п Бессергеновское	Российская Федерация	Собственность	Земли лесного фонда	гидротехнические сооружения	615
143	61:28:0600025:1520	Ростовская область, р-н Октябрьский, с/п Бессергеновское	Российская Федерация	Собственность	Земли лесного фонда	гидротехнические сооружения	443
144	61:28:0600025:1521	Ростовская область, р-н Октябрьский, с/п Бессергеновское	Российская Федерация	Собственность	Земли промышленности, энергетики, транспорта, связи, радиовещания, телевидения, информатики, земли для обеспечения космической деятельности, земли обороны, безопасности и земли иного специального назначения	водный транспорт	10
145	61:28:0600025:1522	Ростовская область, р-н Октябрьский, с/п Бессергеновское	Российская Федерация	Собственность	Земли промышленности, энергетики, транспорта, связи, радиовещания, телевидения, информатики, земли для обеспечения космической деятельности, земли обороны, безопасности и земли иного специального назначения	водный транспорт	112
146	61:28:0600025:1523	Ростовская область, р-н Октябрьский, с/п Бессергеновское	Российская Федерация	Собственность	Земли промышленности, энергетики, транспорта, связи, радиовещания, телевидения, информатики, земли для обеспечения космической деятельности, земли обороны, безопасности и земли иного специального назначения	водный транспорт	962
147	61:28:0600025:1524	Ростовская область, р-н Октябрьский, с/п Бессергеновское	Российская Федерация	Собственность	Земли промышленности, энергетики, транспорта, связи, радиовещания, телевидения, информатики, земли для обеспечения космической деятельности, земли обороны, безопасности и земли иного специального назначения	гидротехнические сооружения	3584
148	61:28:0600025:1525	Ростовская область, р-н Октябрьский, с/п Бессергеновское	Российская Федерация	Собственность	Земли промышленности, энергетики, транспорта, связи, радиовещания, телевидения, информатики, земли для обеспечения космической деятельности, земли обороны, безопасности и земли иного специального назначения	водный транспорт	5181
149	61:28:0600025:1503	Ростовская область, р-н Октябрьский, с/п Бессергеновское	Российская Федерация	Собственность	Земли лесного фонда	гидротехнические сооружения	747
150	61:28:0000000:23565	Ростовская область, р-н Октябрьский, с/п Бессергеновское	Российская Федерация	Собственность	Земли населенных пунктов	гидротехнические сооружения	264

151	61:28:0000000:23568	Ростовская область, Октябрьский район, Бессергеновское сельское поселение	Российская Федерация	Собственность	Земли водного фонда	Водный транспорт	509
152	61:28:0000000:23566	Ростовская область, Октябрьский район, Бессергеновское сельское поселение	Российская Федерация	Собственность	Земли водного фонда	Водный транспорт	210
153	61:28:0600025:1821	Ростовская область, Октябрьский район, Бессергеновское сельское поселение	Российская Федерация	Собственность	Земли водного фонда	Водный транспорт	1074
154	61:28:0030201:4066	Российская Федерация, Ростовская область, район Октябрьский, хутор Калинин, улица Центральная, номерной знак №344-в	Российская Федерация	Собственность	Земли населённых пунктов	Гидротехнические сооружения	11
155	61:28:0030201:4067	Российская Федерация, Ростовская область, район Октябрьский, хутор Калинин, улица Центральная, номерной знак №344-в	Российская Федерация	Собственность	Земли населённых пунктов	Гидротехнические сооружения	12

Экспликация существующих земельных участков, расположенных в границах разработки проекта межевания территории, предназначенной для размещения временных объектов федерального значения на период реализации проекта: «Строительство Багаевского гидроузла на р. Дон»

№ П/П	№ участка на схеме	Кадастровый номер земельного участка	Адрес земельного участка	Правообладатель	Вид права	Категория земель	Вид разрешенного использования земельного участка	Площадь земельного участка (контура многоконтурного участка), кв. м
1	2	2	3		4	5	6	7
1	ОБ22	61:28:0600024:148	Ростовская область, Октябрьский район, ст-ца Бессергеновская, 1100 м на северо-восток от шлюза регулятора Новочеркасской ГРЭС, начало участка юго-восточная граница с Усть-Донецким районом, окончание гребная база олимпийского резерва	Российская Федерация	Собственность	Земли промышленности, энергетики, транспорта, связи, радиовещания, телевидения, информатики, земли для обеспечения космической деятельности, земли обороны, безопасности и земли иного специального назначения	Земельные участки, предназначенные для размещения электростанций, обслуживающих их сооружений и объектов	5147021

Экспликация существующих объектов капитального строительства, сведения о которых содержатся в едином государственном реестре недвижимости, расположенных в границах разработки проекта межевания территории, предназначенной для размещения временных объектов федерального значения на период реализации проекта: «Строительство Багаевского гидроузла на р. Дон»

№ П/П	№ объекта на схеме	Кадастровый номер объекта капитального строительства	Адрес объекта капитального строительства	Вид разрешенного использования	Основная характеристика, единицы измерения	Значение основной характеристики
1	2	3	4	5	6	7
1	1	61:28:0000000:22889	Россия, Ростовская область, Октябрьский район, х.Калинин	Иное сооружение ("Распределительные газопроводы в х.Калинин Октябрьского района Ростовской области (3 этап)")	Протяженность	20053
2	2	61:28:0000000:22601	Россия, Ростовская область, Октябрьский район, х.Калинин	Иное сооружение (Распределительные газопроводы в х. Калинин Октябрьского района Ростовской области (2 этап))	Протяженность	11751